



Arbeitsgemeinschaft der Vermessungsverwaltungen
der Länder der Bundesrepublik Deutschland

AdV-Arbeitskreis Liegenschaftskataster

ALKIS[®] - Legende

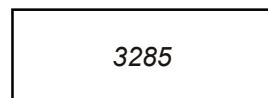
Die Legende enthält die hauptsächlich in der Standardausgabe zu präsentierenden Elemente des Grunddatenbestandes, basierend auf der GeoInfoDok Version 6.0.

Die Signaturen entsprechen dabei den Festlegungen des Signaturenkatalogs der GeoInfoDok Version 6.0 und werden mit den im Signaturenkatalog festgelegten Signaturgrößen dargestellt.


In der Legende verwendete Begriffe entsprechen grundsätzlich den Bezeichnungen im Objektartenkatalog.

ALKIS-Legende Farbe

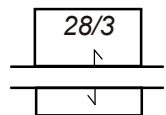
Flurstück



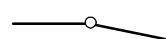
Flurstück mit
Flurstücksnummer und
Flurstücksgrenzen



strittige Flurstücksgrenze



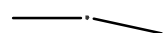
zusammengehörende
Flurstücksteile



abgemarkter Grenzpunkt



Grenzpunkt ohne Abmarkung



Grenzpunkt, Abmarkung nach
Quellenlage nicht zu spezifizieren

Gebietsgrenze



Landkreisgrenze,
Grenze einer kreisfreien Stadt



Regierungsbezirksgrenze



Landesgrenze

Gebäude




Wohngebäude



Gebäude für Wirtschaft oder
Gewerbe



Gebäude für öffentliche
Zwecke




Gebäude mit Hausnummer

Tatsächliche Nutzung



Wohnbaufläche, Fläche gemischter
Nutzung, Fläche besonderer
funktionaler Prägung



Industrie- und Gewerbefläche




Bergbaubetrieb



Tagebau, Grube, Steinbruch

ALKIS-Legende SW

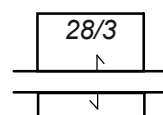
Flurstück



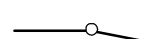
Flurstück mit
Flurstücksnummer und
Flurstücksgrenzen




strittige Flurstücksgrenze




zusammengehörende
Flurstücksteile



abgemarkter Grenzpunkt



Grenzpunkt ohne Abmarkung



Grenzpunkt, Abmarkung nach
Quellenlage nicht zu spezifizieren

Gebietsgrenze



Landkreisgrenze,
Grenze einer kreisfreien Stadt



Regierungsbezirksgrenze



Landesgrenze

Gebäude




Wohngebäude



Gebäude für Wirtschaft oder
Gewerbe




Gebäude für öffentliche
Zwecke



Gebäude mit Hausnummer

Tatsächliche Nutzung



Industrie- und Gewerbefläche


















Bergbaubetrieb





Tagebau, Grube, Steinbruch














Grünanlage

	Sport-, Freizeit- und Erholungsfläche, Friedhof
	Grünanlage
	Straßenverkehr, Weg, Platz, Bahnverkehr, Schiffsverkehr
	Flugverkehr
	Landwirtschaft
	Wald
	Gehölz
	Heide
	Moor
	Sumpf
	Unland / Vegetationslose Fläche
	Fließgewässer
	Hafenbecken
	Stehendes Gewässer
	Meer

Gesetzliche Festlegung

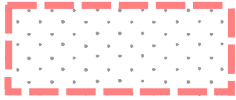
	Bundesautobahn, Bundesstraße
	Landes- oder Staatsstraße

	Straßenverkehr, Weg, Platz, Bahnverkehr, Schiffsverkehr
	Wald
	Gehölz
	Heide
	Moor
	Sumpf
	Unland / Vegetationslose Fläche
	Fließgewässer
	Hafenbecken
	Stehendes Gewässer
	Meer

Gesetzliche Festlegung



Fläche nach Bau-, Raum- oder Bodenordnungsrecht



Fläche nach Bau-, Raum- oder
Bodenordnungsrecht